





COROGRAFIA   Scala 1:250.000

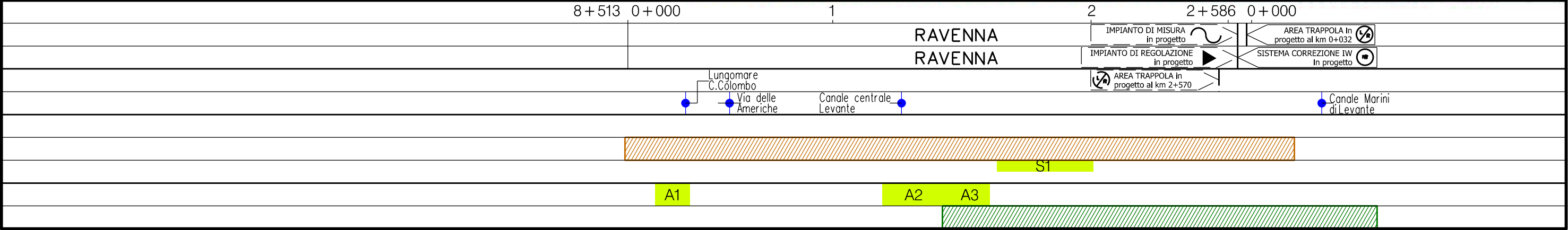
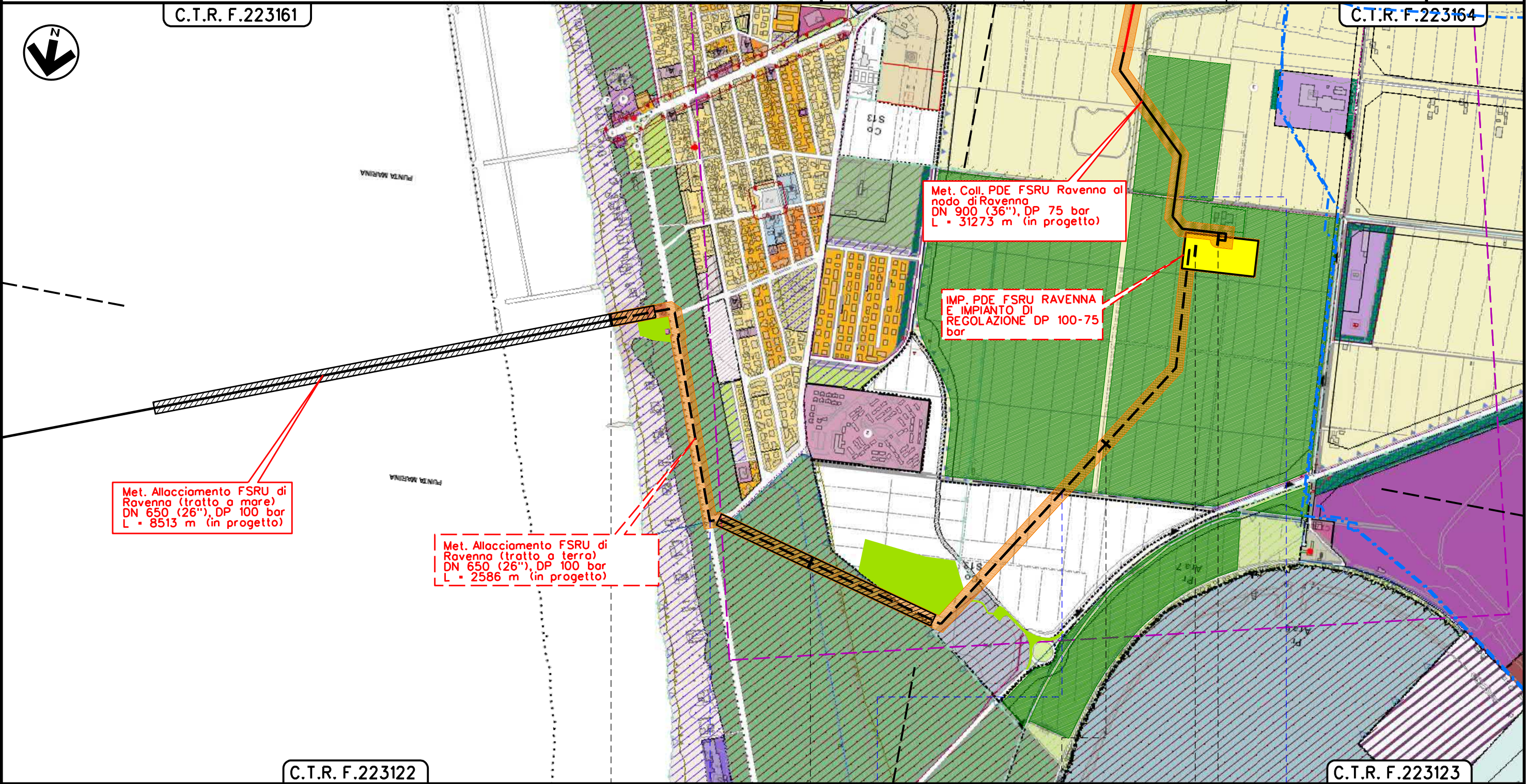
2	10/02/2023	EMISSIONE PER PERMESSI		D.BOLLETTA	A.GIGLIOTTI	M.BEGINI				
1	20/09/2022	AGGIORNAMENTO EMISSIONE PER PERMESSI		D.BOLLETTA	A.GIGLIOTTI	M.BEGINI				
0	06/07/2022	EMISSIONE PER PERMESSI		L.FALCETELLI	M.BEGINI	H.D.AIUDI				
INDICE	DATA	REVISIONI		ELABORATO	VERIFICATO	APPROVATO				
<div><div></div><div> Rif. TFM: 011-PJM22-001-20-DT-D-5252</div></div>		Comm. NQ/R22178								
		Fg. 1 di 13								
MET. ALL. FSRU DI RAVENNA (TRATTO A MARE) DN 650 (26"), DP 100 bar MET. ALL. FSRU DI RAVENNA (TRATTO A TERRA) DN 650 (26"), DP 100 bar IMPIANTO PDE FSRU RAVENNA E IMPIANTO DI REGOLAZIONE DP 100-75 bar MET. COLL. PDE FSRU DI RAVENNA AL NODO DI RAVENNA DN 900 (36"), DP 75 bar				Dis. PG-VPE-D-35252						
				Scala 1:10000						
TRACCIATI DI PROGETTO CON STRUMENTI DI TUTELA E PIANIFICAZIONE URBANISTICA (PIANO STRUTTURALE COMUNALE - P.S.C.), VPE E AOL				INDICE	<div><div>0</div><div>1</div><div>2</div><div></div><div></div><div></div><div></div><div></div><div></div><div></div></div>					



Il presente disegno è di proprietà aziendale - La Società tutelera i propri diritti a termine di legge.

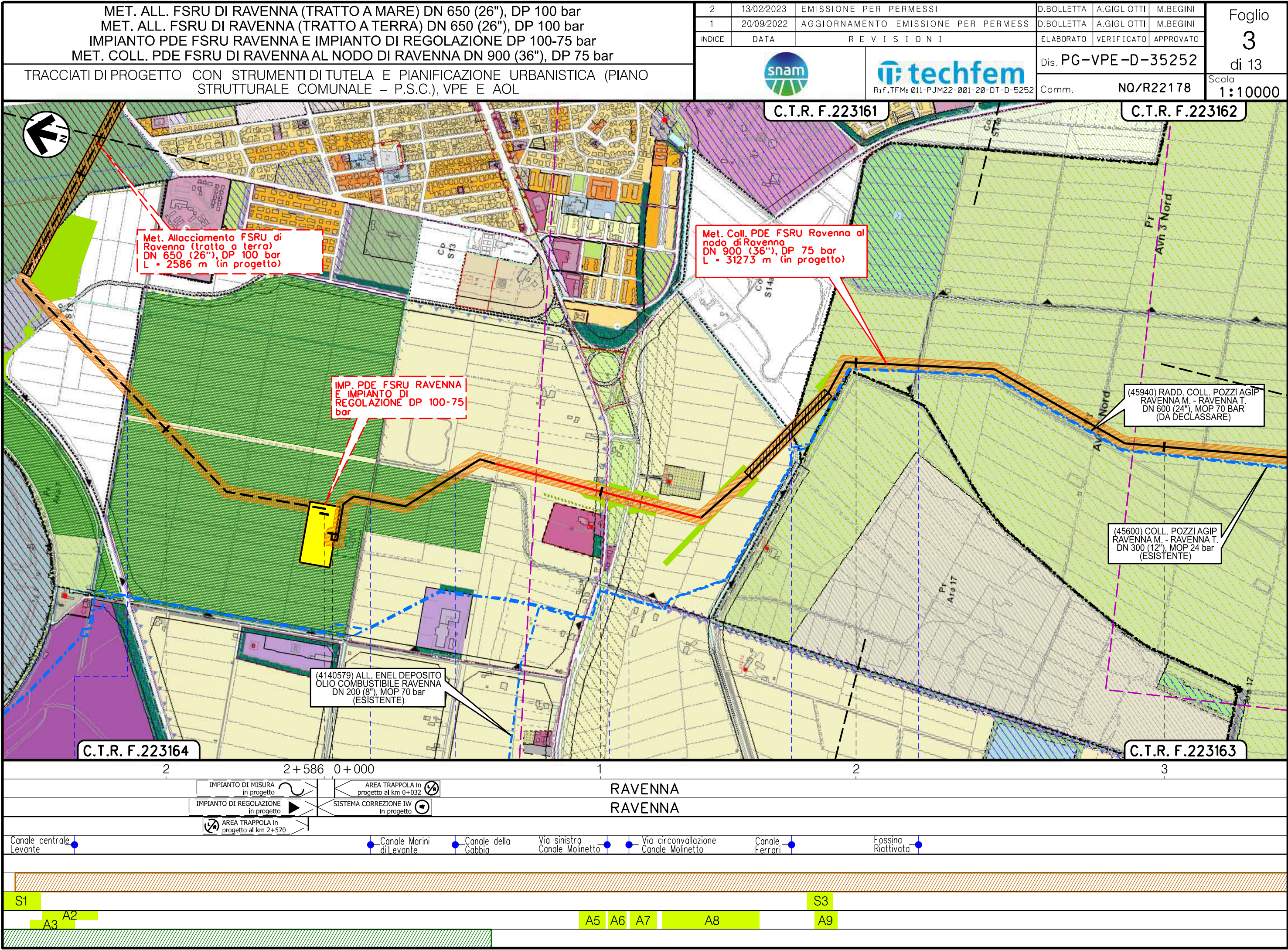
MET. ALL. FSRU DI RAVENNA (TRATTO A MARE) DN 650 (26"), DP 100 bar  
MET. ALL. FSRU DI RAVENNA (TRATTO A TERRA) DN 650 (26"), DP 100 bar  
IMPIANTO PDE FSRU RAVENNA E IMPIANTO DI REGOLAZIONE DP 100-75 bar  
MET. COLL. PDE FSRU DI RAVENNA AL NODO DI RAVENNA DN 900 (36"), DP 75 bar  
TRACCIATI DI PROGETTO CON STRUMENTI DI TUTELA E PIANIFICAZIONE URBANISTICA (PIANO STRUTTURALE COMUNALE - P.S.C.), VPE E AOL

2	13/02/2023	EMISSIONE PER PERMESSI		D.BOLLETTA	A.GIGLIOTTI	M.BEGINI	Foglio 2 di 13 Scala 1:10000
1	20/09/2022	AGGIORNAMENTO EMISSIONE PER PERMESSI		D.BOLLETTA	A.GIGLIOTTI	M.BEGINI	
INDICE	DATA	R E V I S I O N I		ELABORATO	VERIFICATO	APPROVATO	
		 Rif.TFM: 011-PJM22-001-20-DT-D-5252		Dis. PG-VPE-D-35252			Scala 1:10000
				Comm. NQ/R22178			





Il presente disegno è di proprietà aziendale - La Società tutela i propri diritti a termine di legge.





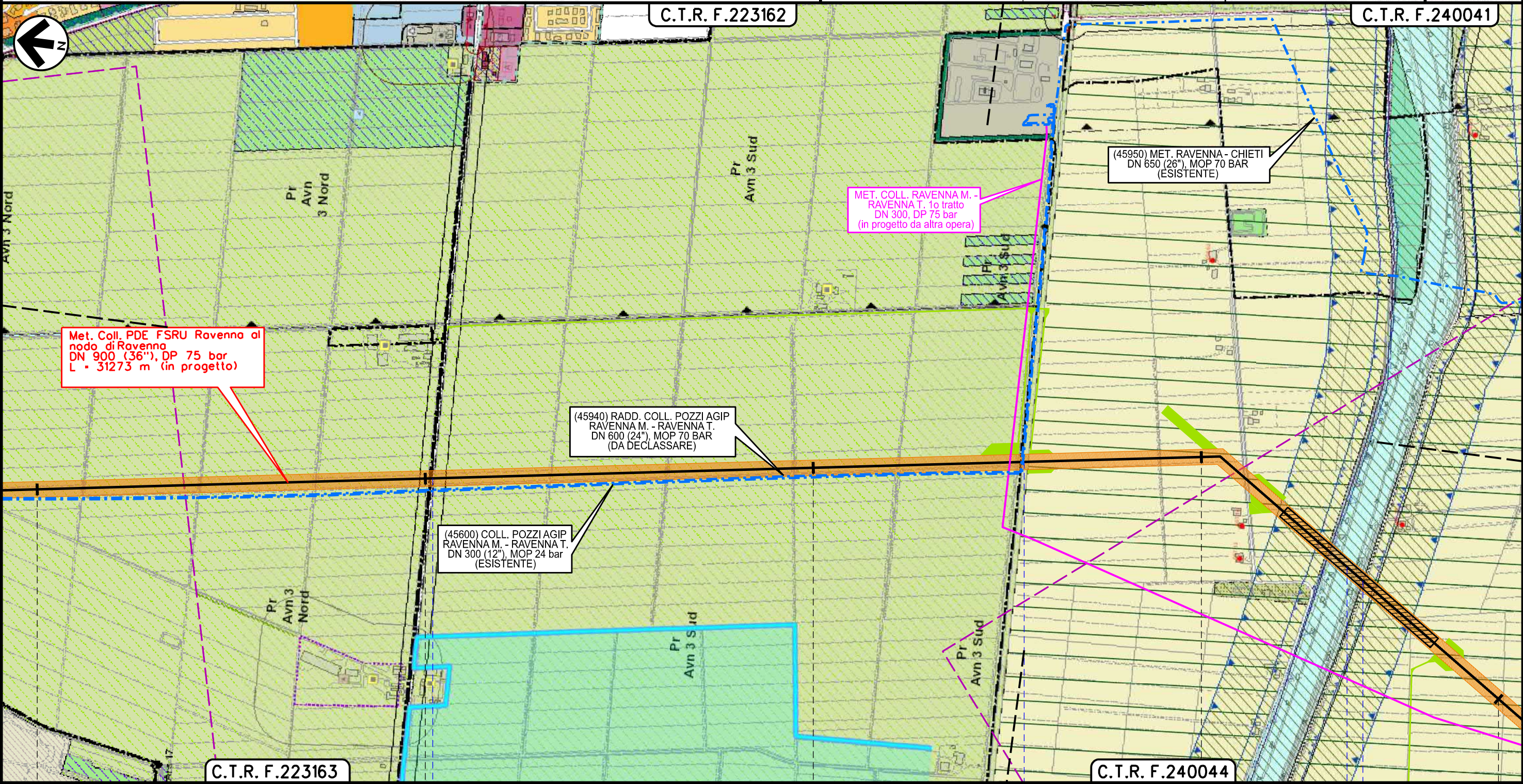
Il presente disegno e' di proprieta' aziendale - La Societa' tutelera' i propri diritti a termine di legge.

MET. ALL. FSRU DI RAVENNA (TRATTO A MARE) DN 650 (26"), DP 100 bar  
MET. ALL. FSRU DI RAVENNA (TRATTO A TERRA) DN 650 (26"), DP 100 bar  
IMPIANTO PDE FSRU RAVENNA E IMPIANTO DI REGOLAZIONE DP 100-75 bar  
MET. COLL. PDE FSRU DI RAVENNA AL NODO DI RAVENNA DN 900 (36"), DP 75 bar  
TRACCIATI DI PROGETTO CON STRUMENTI DI TUTELA E PIANIFICAZIONE URBANISTICA (PIANO STRUTTURALE COMUNALE - P.S.C.), VPE E AOL

2	13/02/2023	EMISSIONE PER PERMESSI
1	20/09/2022	AGGIORNAMENTO EMISSIONE PER PERMESSI
INDICE	DATA	R E V I S I O N I
		 Rif.TFM: 011-PJM22-001-20-DT-D-5252

D.BOLLETTA	A.GIGLIOTTI	M.BEGINI
D.BOLLETTA	A.GIGLIOTTI	M.BEGINI
ELABORATO	VERIFICATO	APPROVATO
Dis. PG-VPE-D-35252		
Comm. N0/R22178		

Foglio  
4  
di 13  
Scala  
1:10000



3	4	5	6	7
RAVENNA RAVENNA				
Strada comunale Via Bonifico				
Canale Acque alte Benini Ramo Ovest				
Fiumi Uniti - Via Marabina				
S4				
S5				
S6				
A10 A11 A12 A13 A14				

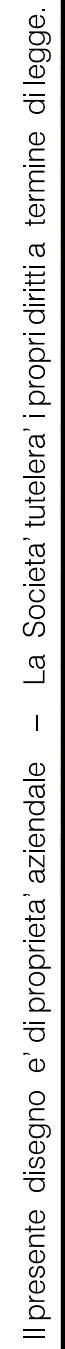


TRACCIATI DI PROGETTO CON STRUMENTI DI TUTELA E PIANIFICAZIONE URBANISTICA (PIANO STRUTTURALE COMUNALE – P.S.C.), VPE E AOL

Foglio  
**5**  
di 13

---

scala  
1:10000



A13	A14	A15	A16	A17	A18	A19
-----	-----	-----	-----	-----	-----	-----



TRACCIATI DI PROGETTO CON STRUMENTI DI TUTELA E PIANIFICAZIONE URBANISTICA (PIANO STRUTTURALE COMUNALE – P.S.C.), VPE E AOL

Foglio  
**6**  
di 13

---

scala  
**1:10000**

2019-2020

S10 S11 S12

A19 A20 A21 A22 A23 A24 A25



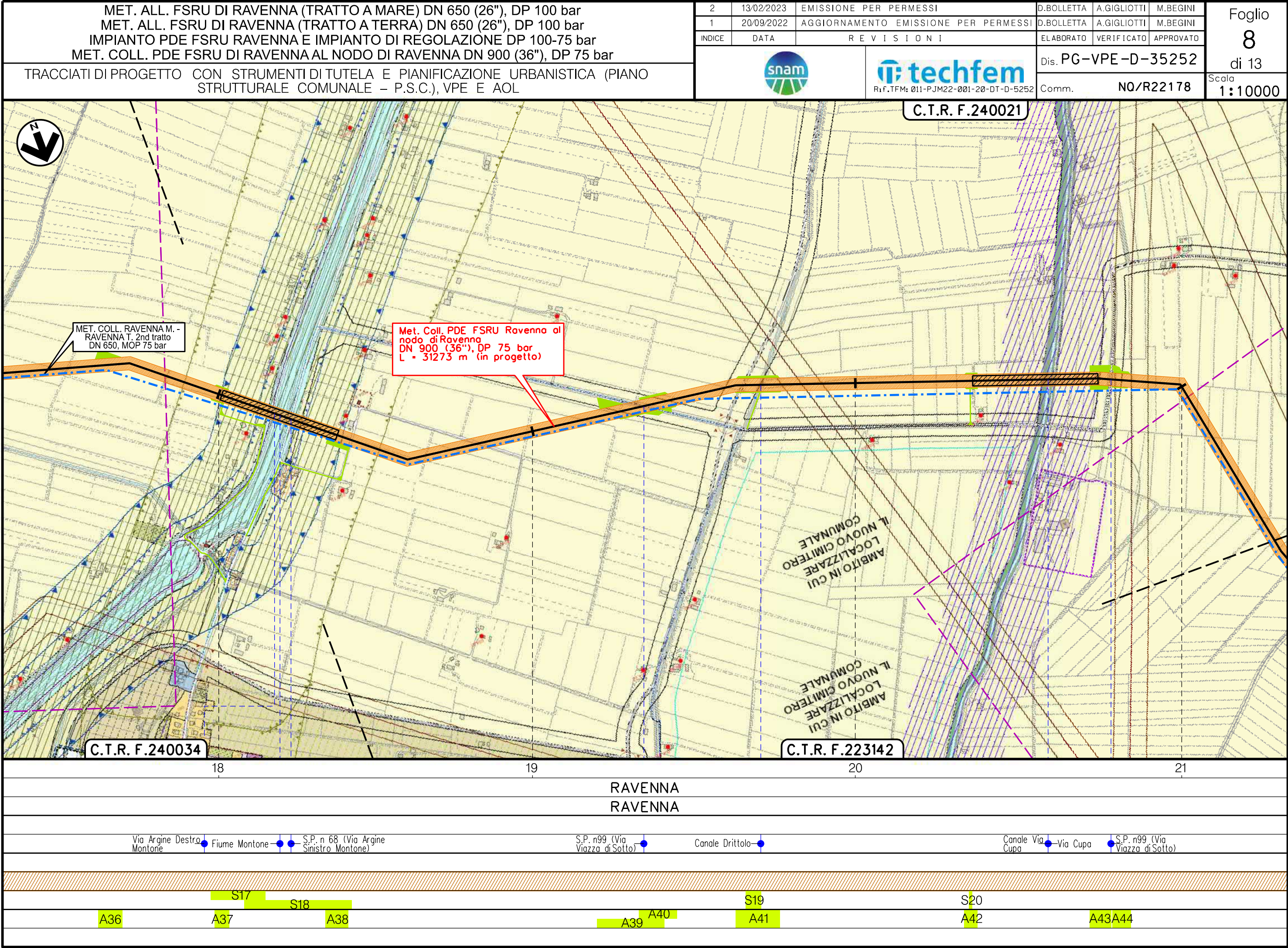
TRACCIATI DI PROGETTO CON STRUMENTI DI TUTELA E PIANIFICAZIONE URBANISTICA (PIANO STRUTTURALE COMUNALE – P.S.C.), VPE E AOL

Foglio  
7  
di 13

A36



Il presente disegno e' di proprieta' aziendale - La Societa' tutelera' i propri diritti a termine di legge.





TRACCIATI DI PROGETTO CON STRUMENTI DI TUTELA E PIANIFICAZIONE URBANISTICA (PIANO STRUTTURALE COMUNALE – P.S.C.), VPE E AOL

Foglio  
9  
di 13

Scala  
1:10000

A57

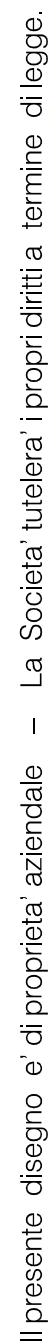


TRACCIATI DI PROGETTO CON STRUMENTI DI TUTELA E PIANIFICAZIONE URBANISTICA (PIANO STRUTTURALE COMUNALE – P.S.C.), VPE E AOL

Foglio  
10  
di 13

---

Scala  
1:10000

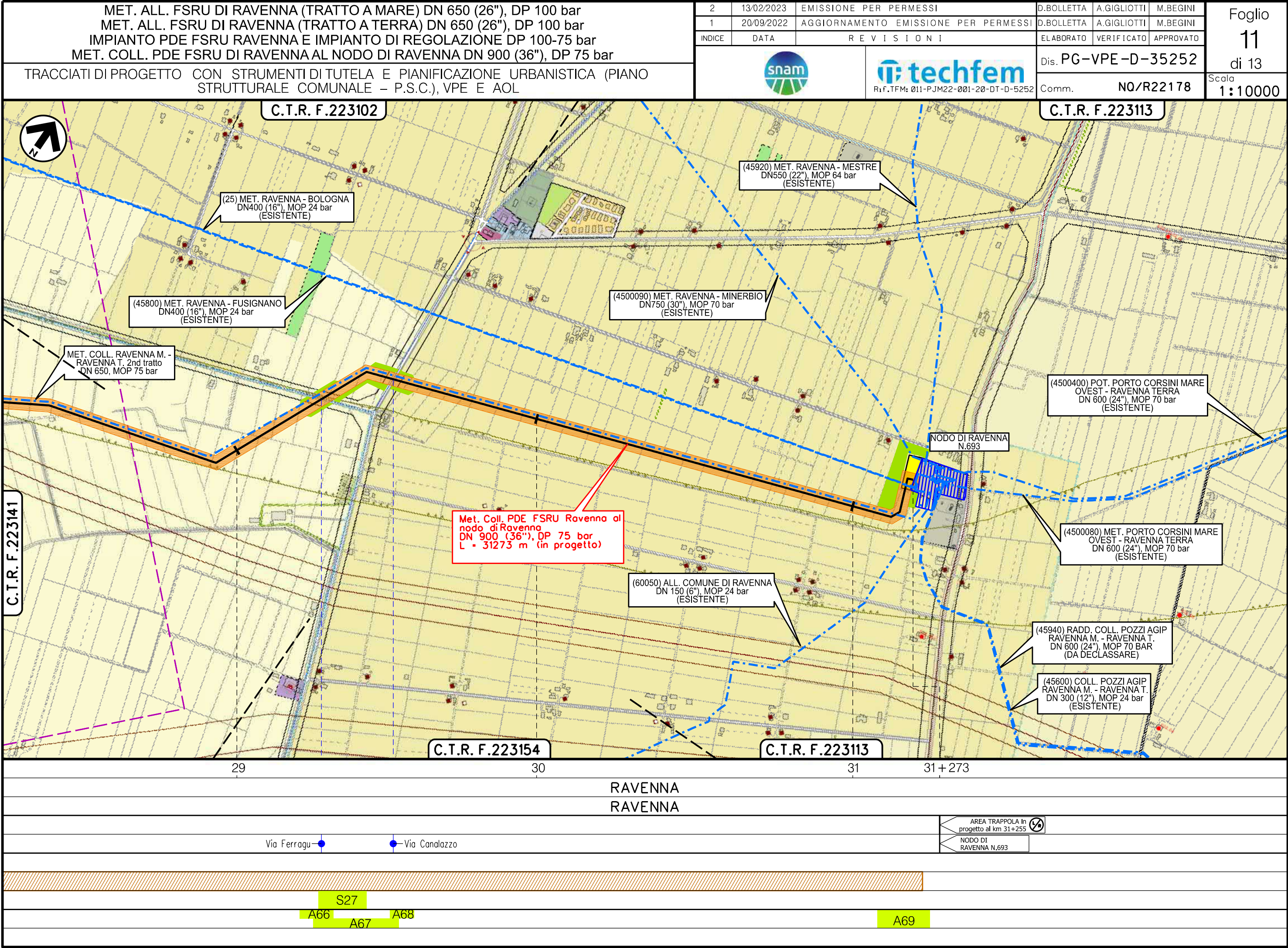


A65

Diagram illustrating the layout of a 2D array in memory. The array is organized into rows and columns. The first row is labeled 'S' and the second row is labeled 'S26'. The columns are labeled A60, A61, A62, A63, A64, and A65. The array is shown as a grid of cells, with the first row being shaded orange and the second row being yellow.



Il presente disegno e' di proprieta' aziendale - La Societa' tutelera' i propri diritti a termine di legge.





Il presente disegno è di proprietà aziendale - La Società tutelerà i propri diritti a termine di legge.

MET. ALL. FSRU DI RAVENNA (TRATTO A MARE) DN 650 (26"), DP 100 bar MET. ALL. FSRU DI RAVENNA (TRATTO A TERRA) DN 650 (26"), DP 100 bar IMPIANTO PDE FSRU RAVENNA E IMPIANTO DI REGOLAZIONE DP 100-75 bar MET. COLL. PDE FSRU DI RAVENNA AL NODO DI RAVENNA DN 900 (36"), DP 75 bar TRACCIATI DI PROGETTO CON STRUMENTI DI TUTELA E PIANIFICAZIONE URBANISTICA (PIANO STRUTTURALE COMUNALE – P.S.C.), VPE E AOL	2	13/02/2023	EMISSIONE PER PERMESSI	D.BOLLETTA	A.GIGLIOTTI	M.BEGINI
	1	20/09/2022	AGGIORNAMENTO EMISSIONE PER PERMESSI	D.BOLLETTA	A.GIGLIOTTI	M.BEGINI
	INDICE	DATA	R E V I S I O N I	ELABORATO	VERIFICATO	APPROVATO
				Dis. PG-VPE-D-35252		
				Comm. NQ/R22178	Scala 1:10000	

			D.BOLLETTA	A.GIGLIOTTI	M.BEGINI	Foglio 12 di 13
			D.BOLLETTA	A.GIGLIOTTI	M.BEGINI	
			ELABORATO	VERIFICATO	APPROVATO	

LEGENDA

SIMBOLOGIA CARTOGRAFICA

- Metanodotto in progetto ottimizzato
- Metanodotto in progetto autorizzato
- Metanodotti in esercizio
- Aree impianti stacco-terminale in progetto
- Aree impianti stacco-terminale esistenti
- Piazzola di stoccaggio tubazioni
- Strada di accesso all'impianto
- Adeguamento strade esistenti
- Limite sovrapposizione fogli
- Metanodotti in progetto da altra opera SRG
- Altre condotte di terzi
- Microtunnel, T.O.C. in progetto autorizzato
- Impianti di linea in progetto
- Impianti di linea su rete in esercizio
- Depositi temporanei
- Strade di accesso provvisorio
- Punto di ripresa fotografico e numerazione

SIMBOLOGIA MECCANICA

- Punto di intercettazione di linea (P.I.L.)
- Punto di intercettazione di derivazione importante (P.I.D.I.)
- Punto di intercettazione e Stacco By-Pass (P.I.S.B.)
- Punto di intercettazione di derivazione semplice con stacco da P.I.L. (P.I.D.S.)
- Punto di intercettazione e derivazione semplice con stacco da Linea (P.I.D.S.)
- Punto di intercettazione con discaggio di allacciamento (P.I.D.A.)
- Punto predisposto per il discaggio di allacciamento (P.P.D.A.)
- Punto di sezionamento elettrico terminale (P.S.E.T.)
- Stazione predisposta per lancio e ricevimento PIG
- Impianto di riduzione/regolazione della pressione

Progressiva chilometrica	N. progr. autorizzata	
Comuni		
Province		
Impianti	<div><div>Tipo-N-Prog.-IN PROG. OTTIMIZZATO</div><div>Tipo-N-Prog.-IN PROG. AUTORIZZATO</div></div>	
Attraversamenti	<div><div>TIPOLOGIA ATTRAVERSATA</div><div>(SS n. ##, corso d'acqua, ferrovia, ecc.)</div></div>	
Strade - Piste - Piazzole tubazioni		
Aree soggette a VPE	<div><div>S</div><div>S</div></div>	
Area occupazione temporanea	<div><div>A</div><div>P</div></div>	
Aree soggette a VPE per mitigazione ambientale		



MET. ALL. FSRU DI RAVENNA (TRATTO A MARE) DN 650 (26"), DP 100 bar  
MET. ALL. FSRU DI RAVENNA (TRATTO A TERRA) DN 650 (26"), DP 100 bar  
IMPIANTO PDE FSRU RAVENNA E IMPIANTO DI REGOLAZIONE DP 100-75 bar  
MET. COLL. PDE FSRU DI RAVENNA AL NODO DI RAVENNA DN 900 (36"), DP 75 bar

TRACCIATI DI PROGETTO CON STRUMENTI DI TUTELA E PIANIFICAZIONE URBANISTICA (PIANO STRUTTURALE COMUNALE - P.S.C.), VPE E AOL

2	13/02/2023	EMISSIONE PER PERMESSI	D.BOLLETTA	A.GIGLIOTTI	M.BEGINI
1	20/09/2022	AGGIORNAMENTO EMISSIONE PER PERMESSI	D.BOLLETTA	A.GIGLIOTTI	M.BEGINI
INDICE	DATA	R E V I S I O N I	ELABORATO	VERIFICATO	APPROVATO
		Dis. PG-VPE-D-35252			
		Comm. NQ/R22178			

Foglio  
13  
di 13  
Scala  
1:10000

## LEGENDA

### SIMBOLOGIA TEMATICA - PIANO STRUTTURALE COMUNALE



#### Piano Strutturale Comunale PSC 3 - Spazi e sistemi

Elaborato progettuale

#### LEGENDA

Spazio naturalistico	Titolo III	Spazio rurale	Titolo IV	Sistema paesaggistico ambientale	Titolo II Capo 1°	Sistema della mobilità	Titolo II Capo 2°	Sistema delle dotazioni territoriali	Titolo II Capo 3°	Spazio portuale	Titolo V	Spazio urbano	Titolo VI
Componenti idrogeomorfologiche-vegetazionali	Capo 2°	Uso produttivo del suolo Uso agricolo	Capo 2°	Reti ecologiche	Art.30	Viabilità carrabile esistente, in progetto, accantonamento	Art.38	Attrezzature e spazi pubblici Verde pubblico esistente, in progetto	Art.49 Art.54	Verde di filtro e mitigazione	Art.55	Città storica	Capo 2°
Zona boschiva arborea	Art.64	Zona di pianura formata da alta vocazione produttiva agricola	Art.70 Co.4a)	Aree di interesse archeologico	Art.32	autostrada	Art.38 Co.1/2	Comunale	Art.49 Art.54	Aree di filtro	Art.55	Centro storico	Art.93 Co.2
Zona umida	Art.65	Zona di pianura formata da alta vocazione produttiva agricola	Art.70 Co.4a)	Aree archeologiche	Art.32 Co.3	strada extraurbana principale	Art.38 Co.1/2		Art.49 Art.54	Poli funzionali esistente, in progetto	Art.55	Città consolidata o in via di consolidamento	Capo 3°
Reti idrografiche	Art.66	Zona di pianura formata da alta vocazione produttiva agricola	Art.70 Co.4a)	Aree di potenzialità archeologica	Art.32 Co.4	strada extraurbana secondaria o locale	Art.38 Co.1/2	Ordine del capoluogo	Art.49 Art.54	Area di riqualificazione della viabilità (in regime di concessione)	Art.55	Preservazione dell'identità storica	Art.96
Aree idriche	Art.67	Zona agricola e di coltivazione	Art.71	Aree soggette ad ingressione marina	Art.31	strada urbana di scorrimento ad alta vocazione	Art.38 Co.1/2	Cultura verde	Art.49 Art.54	Area di riqualificazione della viabilità (in regime di concessione)	Art.55	Preservazione dell'identità storica	Art.96
Aree idriche	Art.68	Uso collettivo	Art.72			Principali vie di comunicazione esistente, in progetto	Art.38 Co.1/2	Comunale	Art.49 Art.54	Poli funzionali esistente, in progetto	Art.55	Preservazione dell'identità storica	Art.96
Aree idriche	Art.69	Uso industriale	Art.73	Paesaggio	Art.33	Aree di pertinenza alla viabilità	Art.38 Co.1/2	Servizi comunitari	Art.49 Art.54	Poli funzionali esistente, in progetto	Art.55	Preservazione dell'identità storica	Art.96
Aree idriche	Art.70	Uso residenziale	Art.74	Contesti paesistici d'area vasta	Art.33 Co.3	Verde di pertinenza alla viabilità	Art.38 Co.1/2	Comunale	Art.49 Art.54	Poli funzionali esistente, in progetto	Art.55	Preservazione dell'identità storica	Art.96
Aree idriche	Art.71	Uso industriale	Art.75	Emergenze nei paesaggi	Art.34	Dispositivi e attrezzature per l'attraversamento delle vie d'acqua	Art.39	Comunale	Art.49 Art.54	Poli funzionali esistente, in progetto	Art.55	Preservazione dell'identità storica	Art.96
Aree idriche	Art.72	Uso industriale	Art.76	Ambiti agricoli di rilievo paesaggistico	Art.34	Ponte mobile	Art.39 Co.1	Comunale	Art.49 Art.54	Poli funzionali esistente, in progetto	Art.55	Preservazione dell'identità storica	Art.96
Aree idriche	Art.73	Uso industriale	Art.77	Luoghi della riqualificazione ambientale/ecologica/paesaggistica	Art.35	Linea ferroviaria e stazioni esistente, in progetto	Art.40	Comunale	Art.49 Art.54	Poli funzionali esistente, in progetto	Art.55	Preservazione dell'identità storica	Art.96
Aree idriche	Art.74	Uso industriale	Art.78	Ambi X: Aree di valorizzazione naturalistica	Art.35 Co.2-7	Linea ferroviaria	Art.40 Co.1/2	Comunale	Art.49 Art.54	Poli funzionali esistente, in progetto	Art.55	Preservazione dell'identità storica	Art.96
Aree idriche	Art.75	Uso industriale	Art.79	Ambi X: Aree di valorizzazione naturalistica	Art.35 Co.2-7	Stazione	Art.40 Co.1/2/3	Comunale	Art.49 Art.54	Poli funzionali esistente, in progetto	Art.55	Preservazione dell'identità storica	Art.96
Aree idriche	Art.76	Uso industriale	Art.80	Ambi X: Aree di valorizzazione naturalistica	Art.35 Co.2-7	Binario	Art.40 Co.1/2	Comunale	Art.49 Art.54	Poli funzionali esistente, in progetto	Art.55	Preservazione dell'identità storica	Art.96
Aree idriche	Art.77	Uso industriale	Art.81	Ambi X: Aree di valorizzazione naturalistica	Art.35 Co.2-7	Binario	Art.40 Co.1/2	Comunale	Art.49 Art.54	Poli funzionali esistente, in progetto	Art.55	Preservazione dell'identità storica	Art.96
Aree idriche	Art.78	Uso industriale	Art.82	Ambi X: Aree di valorizzazione naturalistica	Art.35 Co.2-7	Binario	Art.40 Co.1/2	Comunale	Art.49 Art.54	Poli funzionali esistente, in progetto	Art.55	Preservazione dell'identità storica	Art.96
Aree idriche	Art.79	Uso industriale	Art.83	Ambi X: Aree di valorizzazione naturalistica	Art.35 Co.2-7	Binario	Art.40 Co.1/2	Comunale	Art.49 Art.54	Poli funzionali esistente, in progetto	Art.55	Preservazione dell'identità storica	Art.96
Aree idriche	Art.80	Uso industriale	Art.84	Ambi X: Aree di valorizzazione naturalistica	Art.35 Co.2-7	Binario	Art.40 Co.1/2	Comunale	Art.49 Art.54	Poli funzionali esistente, in progetto	Art.55	Preservazione dell'identità storica	Art.96
Aree idriche	Art.81	Uso industriale	Art.85	Ambi X: Aree di valorizzazione naturalistica	Art.35 Co.2-7	Binario	Art.40 Co.1/2	Comunale	Art.49 Art.54	Poli funzionali esistente, in progetto	Art.55	Preservazione dell'identità storica	Art.96
Aree idriche	Art.82	Uso industriale	Art.86	Ambi X: Aree di valorizzazione naturalistica	Art.35 Co.2-7	Binario	Art.40 Co.1/2	Comunale	Art.49 Art.54	Poli funzionali esistente, in progetto	Art.55	Preservazione dell'identità storica	Art.96
Aree idriche	Art.83	Uso industriale	Art.87	Ambi X: Aree di valorizzazione naturalistica	Art.35 Co.2-7	Binario	Art.40 Co.1/2	Comunale	Art.49 Art.54	Poli funzionali esistente, in progetto	Art.55	Preservazione dell'identità storica	Art.96
Aree idriche	Art.84	Uso industriale	Art.88	Ambi X: Aree di valorizzazione naturalistica	Art.35 Co.2-7	Binario	Art.40 Co.1/2	Comunale	Art.49 Art.54	Poli funzionali esistente, in progetto	Art.55	Preservazione dell'identità storica	Art.96
Aree idriche	Art.85	Uso industriale	Art.89	Ambi X: Aree di valorizzazione naturalistica	Art.35 Co.2-7	Binario	Art.40 Co.1/2	Comunale	Art.49 Art.54	Poli funzionali esistente, in progetto	Art.55	Preservazione dell'identità storica	Art.96
Aree idriche	Art.86	Uso industriale	Art.90	Ambi X: Aree di valorizzazione naturalistica	Art.35 Co.2-7	Binario	Art.40 Co.1/2	Comunale	Art.49 Art.54	Poli funzionali esistente, in progetto	Art.55	Preservazione dell'identità storica	Art.96
Aree idriche	Art.87	Uso industriale	Art.91	Ambi X: Aree di valorizzazione naturalistica	Art.35 Co.2-7	Binario	Art.40 Co.1/2	Comunale	Art.49 Art.54	Poli funzionali esistente, in progetto	Art.55	Preservazione dell'identità storica	Art.96
Aree idriche	Art.88	Uso industriale	Art.92	Ambi X: Aree di valorizzazione naturalistica	Art.35 Co.2-7	Binario	Art.40 Co.1/2	Comunale	Art.49 Art.54	Poli funzionali esistente, in progetto	Art.55	Preservazione dell'identità storica	Art.96
Aree idriche	Art.89	Uso industriale	Art.93	Ambi X: Aree di valorizzazione naturalistica	Art.35 Co.2-7	Binario	Art.40 Co.1/2	Comunale	Art.49 Art.54	Poli funzionali esistente, in progetto	Art.55	Preservazione dell'identità storica	Art.96
Aree idriche	Art.90	Uso industriale	Art.94	Ambi X: Aree di valorizzazione naturalistica	Art.35 Co.2-7	Binario	Art.40 Co.1/2	Comunale	Art.49 Art.54	Poli funzionali esistente, in progetto	Art.55	Preservazione dell'identità storica	Art.96
Aree idriche	Art.91	Uso industriale	Art.95	Ambi X: Aree di valorizzazione naturalistica	Art.35 Co.2-7	Binario	Art.40 Co.1/2	Comunale	Art.49 Art.54	Poli funzionali esistente, in progetto	Art.55	Preservazione dell'identità storica	Art.96
Aree idriche	Art.92	Uso industriale	Art.96	Ambi X: Aree di valorizzazione naturalistica	Art.35 Co.2-7	Binario	Art.40 Co.1/2	Comunale	Art.49 Art.54	Poli funzionali esistente, in progetto	Art.55	Preservazione dell'identità storica	Art.96
Aree idriche	Art.93	Uso industriale	Art.97	Ambi X: Aree di valorizzazione naturalistica	Art.35 Co.2-7	Binario	Art.40 Co.1/2	Comunale	Art.49 Art.54	Poli funzionali esistente, in progetto	Art.55	Preservazione dell'identità storica	Art.96
Aree idriche	Art.94	Uso industriale	Art.98	Ambi X: Aree di valorizzazione naturalistica	Art.35 Co.2-7	Binario	Art.40 Co.1/2	Comunale	Art.49 Art.54	Poli funzionali esistente, in progetto	Art.55	Preservazione dell'identità storica	Art.96
Aree idriche	Art.95	Uso industriale	Art.99	Ambi X: Aree di valorizzazione naturalistica	Art.35 Co.2-7	Binario	Art.40 Co.1/2	Comunale	Art.49 Art.54	Poli funzionali esistente, in progetto	Art.55	Preservazione dell'identità storica	Art.96
Aree idriche	Art.96	Uso industriale	Art.100	Ambi X: Aree di valorizzazione naturalistica	Art.35 Co.2-7	Binario	Art.40 Co.1/2	Comunale	Art.49 Art.54	Poli funzionali esistente, in progetto	Art.55	Preservazione dell'identità storica	Art.96
Aree idriche	Art.97	Uso industriale	Art.101	Ambi X: Aree di valorizzazione naturalistica	Art.35 Co.2-7	Binario	Art.40 Co.1/2	Comunale	Art.49 Art.54	Poli funzionali esistente, in progetto	Art.55	Preservazione dell'identità storica	Art.96
Aree idriche	Art.98	Uso industriale	Art.102	Ambi X: Aree di valorizzazione naturalistica	Art.35 Co.2-7	Binario	Art.40 Co.1/2	Comunale	Art.49 Art.54	Poli funzionali esistente, in progetto	Art.55	Preservazione dell'identità storica	Art.96
Aree idriche	Art.99	Uso industriale	Art.103	Ambi X: Aree di valorizzazione naturalistica	Art.35 Co.2-7	Binario	Art.40 Co.1/2	Comunale	Art.49 Art.54	Poli funzionali esistente, in progetto	Art.55	Preservazione dell'identità storica	Art.96
Aree idriche	Art.100	Uso industriale	Art.104	Ambi X: Aree di valorizzazione naturalistica	Art.35 Co.2-7	Binario	Art.40 Co.1/2	Comunale	Art.49 Art.54	Poli funzionali esistente, in progetto	Art.55	Preservazione dell'identità storica	Art.96
Aree idriche	Art.101	Uso industriale	Art.105	Ambi X: Aree di valorizzazione naturalistica	Art.35 Co.2-7	Binario	Art.40 Co.1/2	Comunale	Art.49 Art.54	Poli funzionali esistente, in progetto	Art.55	Preservazione dell'identità storica	Art.96
Aree idriche	Art.102	Uso industriale	Art.106	Ambi X: Aree di valorizzazione naturalistica	Art.35 Co.2-7	Binario	Art.40 Co.1/2	Comunale	Art.49 Art.54	Poli funzionali esistente, in progetto	Art.55	Preservazione dell'identità storica	Art.96
Aree idriche	Art.103	Uso industriale	Art.107	Ambi X: Aree di valorizzazione naturalistica	Art.35 Co.2-7	Binario	Art.40 Co.1/2	Comunale	Art.49 Art.54	Poli funzionali esistente, in progetto	Art.55	Preservazione dell'identità storica	Art.96
Aree idriche	Art.104	Uso industriale	Art.108	Ambi X: Aree di valorizzazione naturalistica	Art.35 Co.2-7	Binario	Art.40 Co.1/2	Comunale	Art.49 Art.54	Poli funzionali esistente, in progetto	Art.55	Preservazione dell'identità storica	Art.96
Aree idriche	Art.105	Uso industriale	Art.109	Ambi X: Aree di valorizzazione naturalistica	Art.35 Co.2-7	Binario	Art.40 Co.1/2	Comunale	Art.49 Art.54	Poli funzionali esistente, in progetto	Art.55	Preservazione dell'identità storica	Art.96
Aree idriche	Art.106	Uso industriale	Art.110	Ambi X: Aree di valorizzazione naturalistica	Art.35 Co.2-7	Binario	Art.40 Co.1/2	Comunale	Art.49 Art.54	Poli funzionali esistente, in progetto	Art.55	Preservazione dell'identità storica	Art.96
Aree idriche	Art.107	Uso industriale	Art.111	Ambi X: Aree di valorizzazione naturalistica	Art.35 Co.2-7	Binario	Art.40 Co.1/2	Comunale	Art.49 Art.54	Poli funzionali esistente, in progetto	Art.55	Preservazione dell'identità storica	Art.96
Aree idriche	Art.108	Uso industriale	Art.112	Ambi X: Aree di valorizzazione naturalistica	Art.35 Co.2-7	Binario	Art.40 Co.1/2	Comunale	Art.49 Art.54	Poli funzionali esistente, in progetto	Art.55	Preservazione dell'identità storica	Art.96
Aree idriche	Art.109	Uso industriale	Art.113	Ambi X: Aree di valorizzazione naturalistica	Art.35 Co.2-7	Binario	Art.40 Co.1/2	Comunale	Art.49 Art.54	Poli funzionali esistente, in progetto	Art.55	Preservazione dell'identità storica	Art.96
Aree idriche	Art.110	Uso industriale	Art.114	Ambi X: Aree di valorizzazione naturalistica	Art.35 Co.2-7	Binario	Art.40 Co.1/2	Comunale	Art.49 Art.54	Poli funzionali esistente, in progetto	Art.55	Preservazione dell'identità storica	Art.96
Aree idriche	Art.111	Uso industriale	Art.115	Ambi X: Aree di valorizzazione naturalistica	Art.35 Co.2-7	Binario	Art.40 Co.1/2	Comunale	Art.49 Art.54	Poli funzionali esistente, in progetto	Art.55	Preservazione dell'identità storica	Art.96
Aree idriche	Art.112	Uso industriale	Art.116	Ambi X: Aree di valorizzazione naturalistica	Art.35 Co.2-7	Binario	Art.40 Co.1/2	Comunale	Art.49 Art.54	Poli funzionali esistente, in progetto	Art.55	Preservazione dell'identità storica	Art.96
Aree idriche	Art.113	Uso industriale	Art.117	Ambi X: Aree di valorizzazione naturalistica	Art.35 Co.2-7	Binario	Art.40 Co.1/2	Comunale	Art.49 Art.54	Poli funzionali esistente, in progetto	Art.55	Preservazione dell'identità storica	Art.96
Aree idriche	Art.114	Uso industriale	Art.118	Ambi X: Aree di valorizzazione naturalistica	Art.35 Co.2-7	Binario	Art.40 Co.1/2	Comunale	Art.49 Art.54	Poli funzionali esistente, in progetto	Art.55	Preservazione dell'identità storica	Art.96
Aree idriche	Art.115	Uso industriale	Art.119	Ambi X: Aree di valorizzazione naturalistica	Art.35 Co.2-7	Binario	Art.40 Co.1/2	Comunale	Art.49 Art.54	Poli funzionali esistente, in progetto	Art.55	Preservazione dell'identità storica	Art.96
Aree idriche	Art.116	Uso industriale	Art.120	Ambi X: Aree di valorizzazione naturalistica	Art.35 Co.2-7	Binario	Art.40 Co.1/2	Comunale	Art.49 Art.54	Poli funzionali esistente, in progetto	Art.55	Preservazione dell'identità storica	Art.96
Aree idriche	Art.117	Uso industriale	Art.121	Ambi X: Aree di valorizzazione naturalistica	Art.35 Co.2-7	Binario	Art.40 Co.1/2	Comunale	Art.49 Art.54	Poli funzionali esistente, in progetto	Art.55	Preservazione dell'identità storica	Art.96
Aree idriche	Art.118	Uso industriale	Art.122	Ambi X: Aree di valorizzazione naturalistica	Art.35 Co.2-7	Binario	Art.40 Co.1/2	Comunale	Art.49 Art.54	Poli funzionali esistente, in progetto	Art.55	Preservazione dell'identità storica	Art.96
Aree idriche	Art.119	Uso industriale	Art.123	Ambi X: Aree di valorizzazione naturalistica	Art.35 Co.2-7	Binario	Art.40 Co.1/2	Comunale	Art.49 Art.54	Poli funzionali esistente, in progetto	Art.55	Preservazione dell'identità storica	Art.96
Aree idriche	Art.120	Uso industriale	Art.124	Ambi X: Aree di valorizzazione naturalistica	Art.35 Co.2-7	Binario	Art.40 Co.1/2	Comunale	Art.49 Art.54	Poli funzionali esistente, in progetto	Art.55	Preservazione dell'identità storica	Art.96
Aree idriche	Art.121	Uso industriale	Art.125	Ambi X: Aree di valorizzazione naturalistica	Art.35 Co.2-7	Binario	Art.40 Co.1/2	Comunale	Art.49 Art.54	Poli funzionali esistente, in progetto	Art.55	Preservazione dell'identità storica	Art.96
Aree idriche	Art.122	Uso industriale	Art.126	Ambi X: Aree di valorizzazione naturalistica	Art.35 Co.2-7	Binario	Art.40 Co.1/2	Comunale	Art.49 Art.54	Poli funzionali esistente, in progetto	Art.55	Preservazione dell'identità storica	Art.96
Aree idriche	Art.123	Uso industriale	Art.127	Ambi X: Aree di valorizzazione naturalistica	Art.35 Co.2-7	Binario	Art.40 Co.1/2	Comunale	Art.49 Art.54	Poli funzionali esistente, in progetto	Art.55	Preservazione dell'identità storica	Art.96
Aree idriche	Art.124	Uso industriale	Art.128	Ambi X: Aree di valorizzazione naturalistica	Art.35 Co.2-7	Binario	Art.40 Co.1/2	Comunale	Art.49 Art.54	Poli funzionali esistente, in progetto	Art.55	Preservazione dell'identità storica	Art.96
Aree idriche	Art.125	Uso industriale	Art.129	Ambi X: Aree di valorizzazione naturalistica	Art.35 Co.2-7	Binario	Art.40 Co.1/2	Comunale	Art.49 Art.54	Poli funzionali esistente, in progetto	Art.55	Preservazione dell'identità storica	Art.96
Aree idriche	Art.126	Uso industriale	Art.130	Ambi X: Aree di valorizzazione naturalistica	Art.35 Co.2-7	Binario	Art.40 Co.1/2	Comunale	Art.49 Art.54	Poli funzionali esistente, in progetto	Art.55	Preservazione dell'identità storica	Art.96
Aree idriche	Art.127	Uso industriale	Art.131	Ambi X: Aree di valorizzazione naturalistica	Art.35 Co.2-7	Binario	Art.40 Co.1/2	Comunale	Art.49 Art.54	Poli funzionali esistente, in progetto	Art.55	Preservazione dell'identità storica	Art.96
Aree idriche	Art.128	Uso industriale	Art.132	Ambi X: Aree di valorizzazione naturalistica	Art.35 Co.2-7	Binario	Art.40 Co.1/2	Comunale	Art.49 Art.54	Poli funzionali esistente, in progetto	Art.55	Preservazione dell'identità storica	Art.96
Aree idriche	Art.129	Uso industriale	Art.133	Ambi X: Aree di valorizzazione naturalistica	Art.35 Co.2-7	Binario	Art.40 Co.1/2	Comunale	Art.49 Art.54	Poli funzionali esistente, in progetto	Art.55	Preservazione dell'identità storica	Art.96
Aree idriche	Art.130	Uso industriale	Art.134	Ambi X: Aree di valorizzazione naturalistica	Art.35 Co.2-7	Binario	Art.40 Co.1/2	Comunale	Art.49 Art.54	Poli funzionali esistente, in progetto	Art.55	Preservazione dell'identità storica	Art.96
Aree idriche	Art.131	Uso industriale	Art.135	Ambi X: Aree di valorizzazione naturalistica	Art.35 Co.2-7	Binario	Art.40 Co.1/2	Comunale	Art.49 Art.54	Poli funzionali esistente, in progetto	Art.55	Preservazione dell'identità storica	Art.96